

Comune di Cuorgnè

PIANO ESECUTIVO CONVENZIONATO

"TCN 2b Ambito B"



Richiedenti:

DI CARA Stefano
GOBBATO Luciano
RUSSO TESTAGROSSA Carmelo
X RULFO Carlo

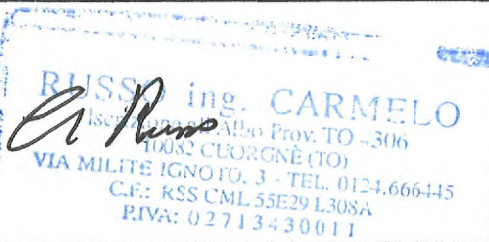
MASTORILLI Stefania
DEIRO Luisella Fulvia Margherita
MUSO Paola per procura di BOETTO Silvio

Per presa visione:

CANTALI RAPPATO Salvatore
MASTORILLI Nunzietto
MEROLA Maria
VELTRI Vito

CHIAFFREDO Gianmarco
CIANNILLO Grazia
VELTRI Graziella
VELTRI Alessandro

Progettista: RUSSO ing. Carmelo
via G. Galilei 11
10082 CUORGNE' (TO)

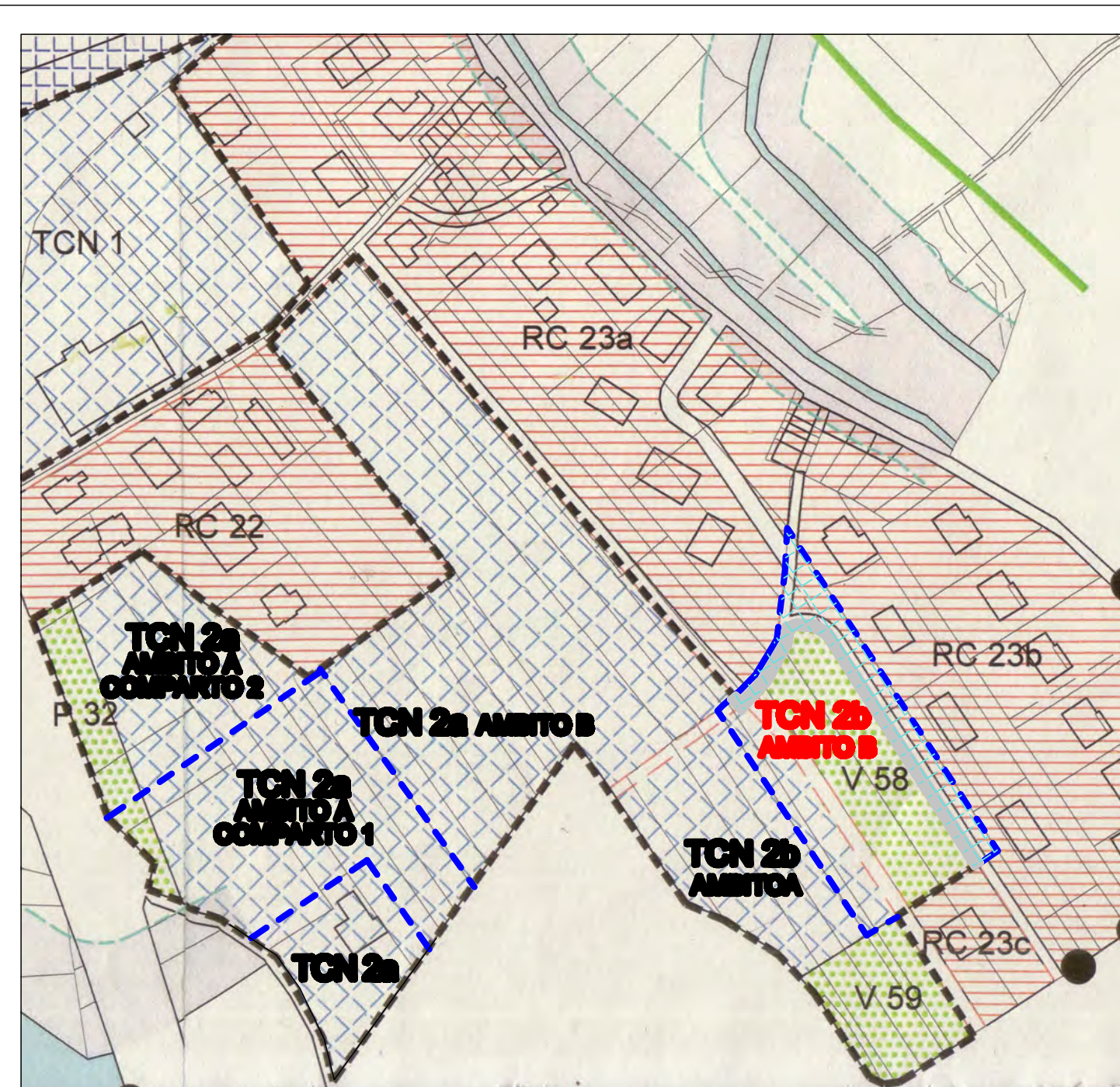


TAV. 2:

PLANIMETRIE
scala 1/2000

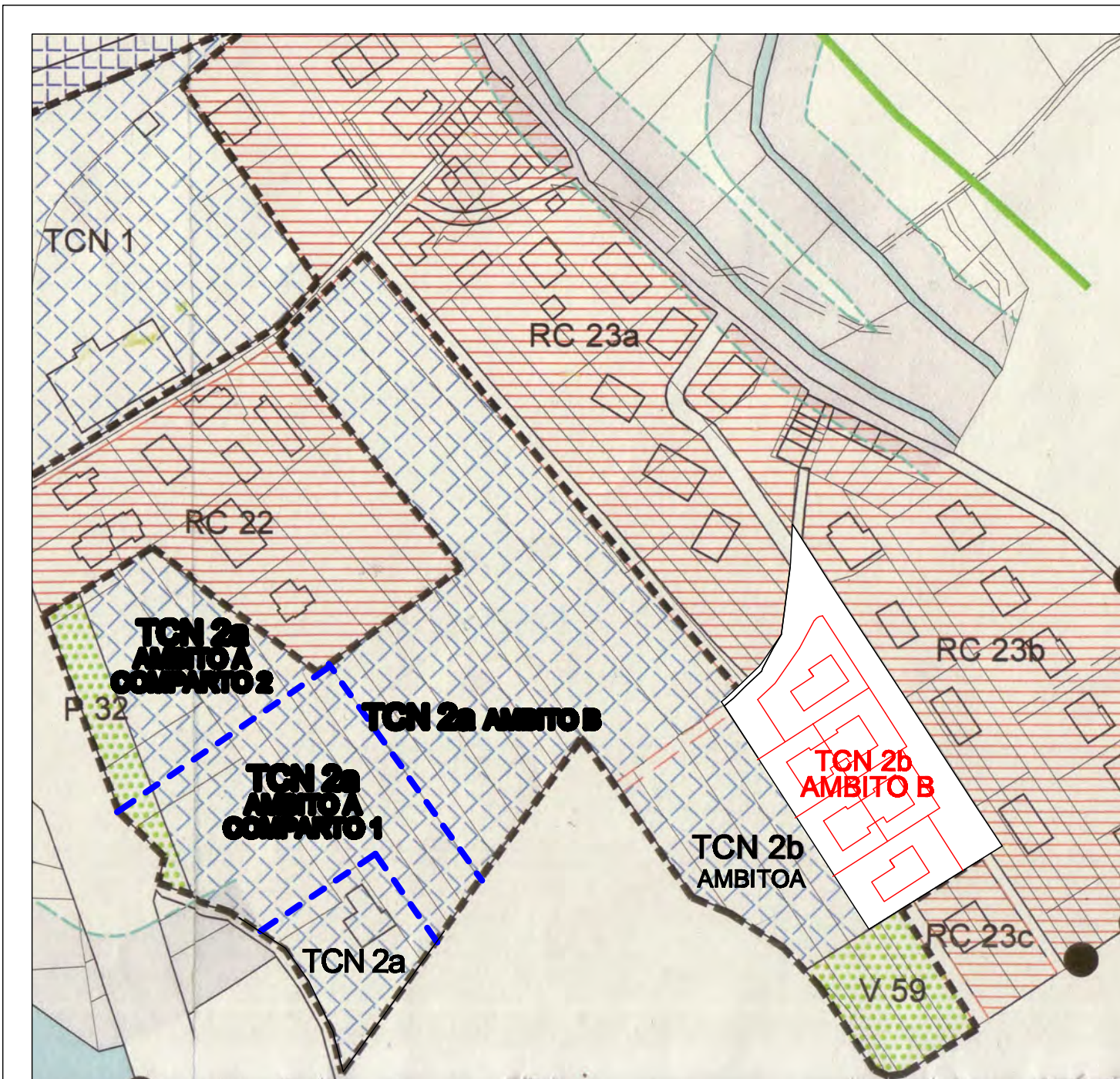
Data: Agosto 2014

ESTRATTO P.R.G.C.
AGGIORNATO CON MODIFICAZIONI
comma 12, lettere c ed e, art. 17, LR 56/77 e s.m.i.



Azzonamento - SCALA 1/2000

ESTRATTO P.R.G.C.
(AGGIORNATO CON INTERVENTO)



Azzonamento - SCALA 1/2000

ESTRATTO DI MAPPA F.14
particelle nn. 719 - 707 - 711 - 715 - 720 - 708 - 712 - 716 - 721 -
709 - 713 - 717 - 627 - 728 - 727 parte

Cessione Aree

F.14 particelle nn. 727 parte - 570 parte - 571 parte - 572 parte - 947 parte

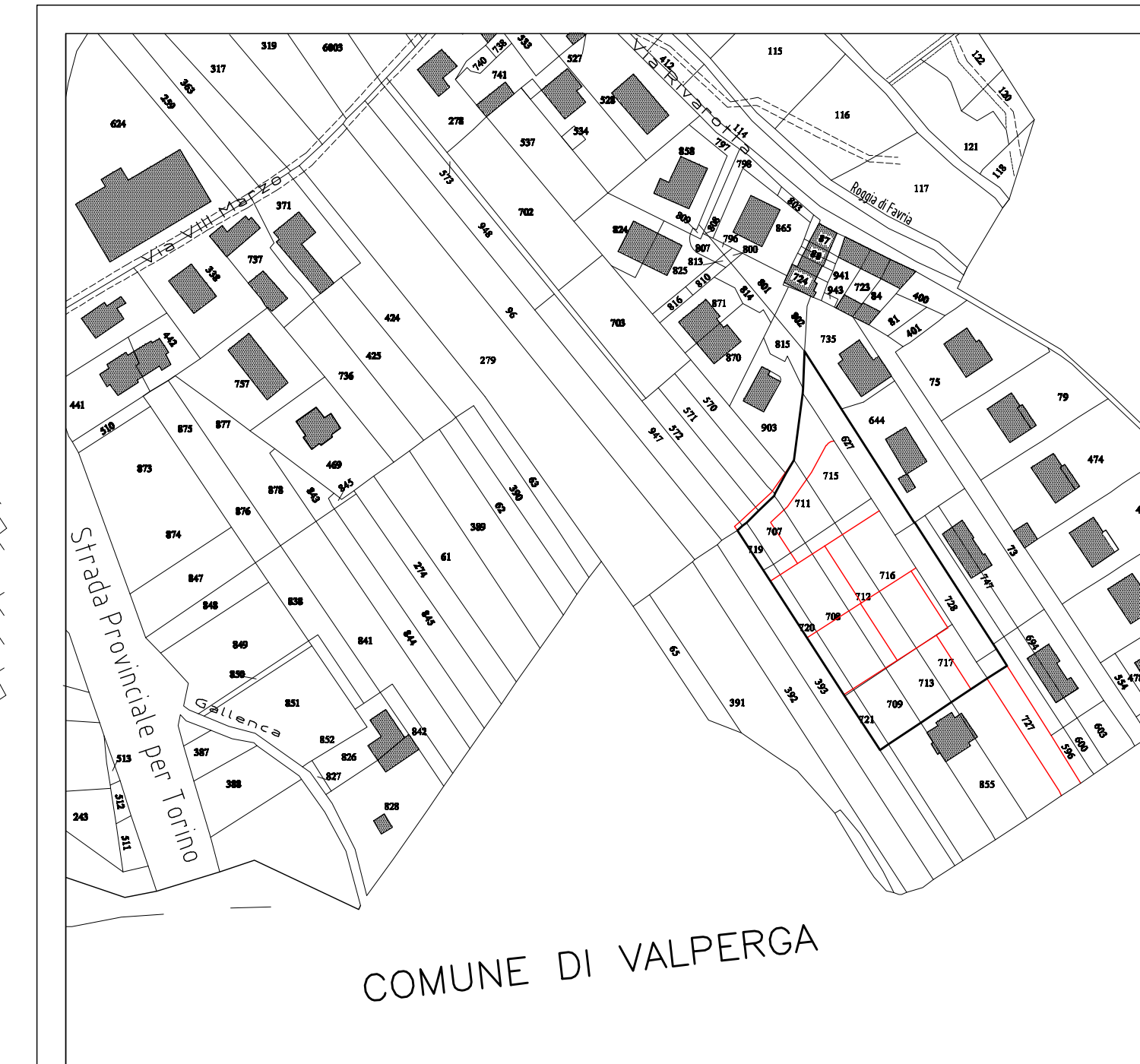


COMUNE DI VALPERGA

ESTRATTO DI MAPPA F.14
particelle nn. 719 - 707 - 711 - 715 - 720 - 708 - 712 - 716 - 721 -
709 - 713 - 717 - 627 - 728 - 727 parte
(TIPO DI FRAZIONAMENTO)

Cessione Aree

F.14 particelle nn. 727 parte - 570 parte - 571 parte - 572 parte - 947 parte



COMUNE DI VALPERGA

ESTRATTODI MAPPA F.14
particelle nn. 719 - 707 - 711 - 715 - 720 - 708 - 712 - 716 - 721 -
709 - 713 - 717 - 627 - 728 - 727 parte
(AGGIORNATO CON INTERVENTO)

Cessione Aree

F.14 particelle nn. 727 parte - 570 parte - 571 parte - 572 parte - 947 parte



COMUNE DI VALPERGA